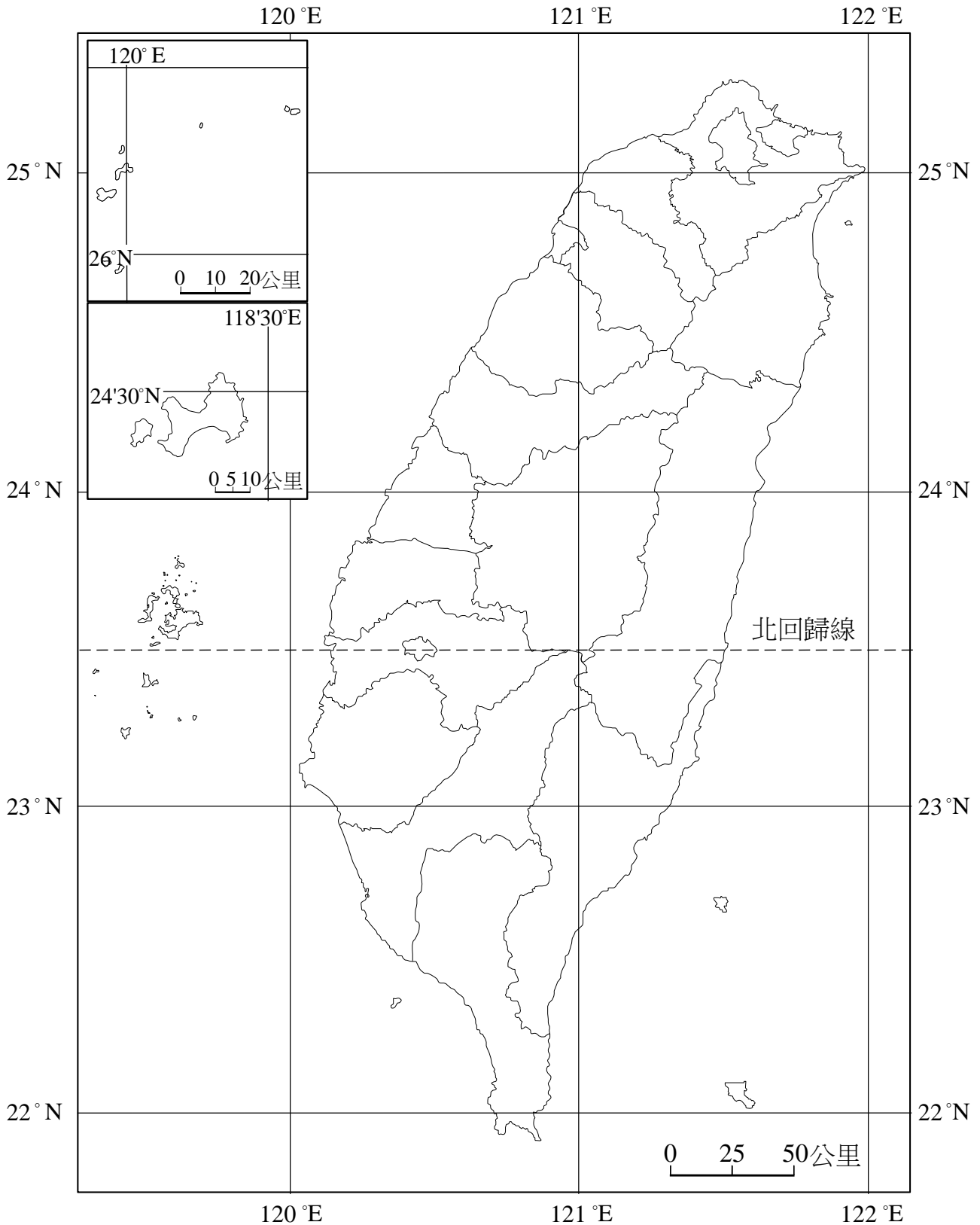


01 臺灣行政區空白地圖



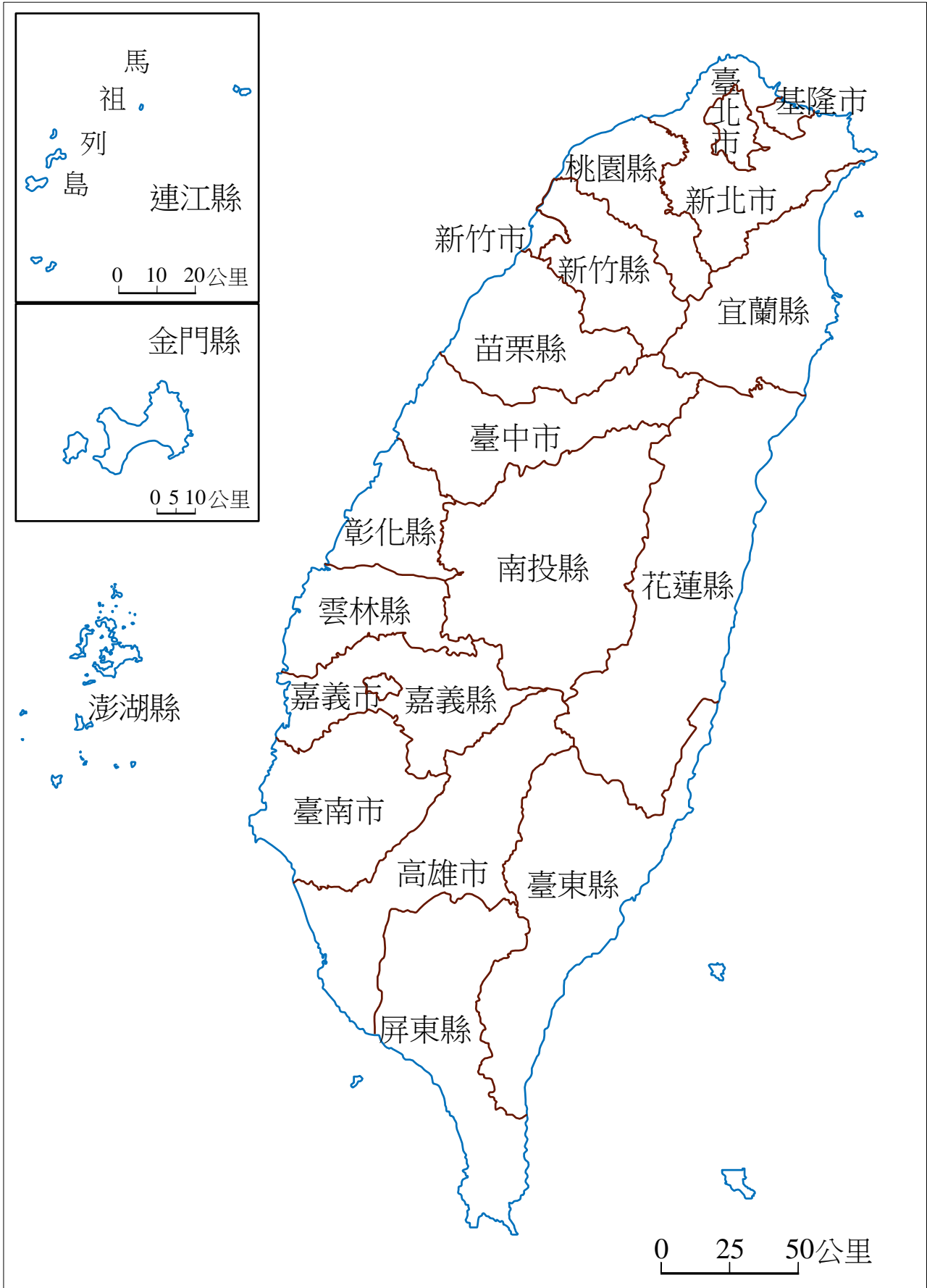
註：

1. 本圖片包含 5 個圖層：

①金馬經緯線；②金馬地圖；③臺澎經緯線；④北回歸線；⑤臺灣及縣市區界地圖。

2. 選取圖片後按下「右鍵／圖片物件→開啟舊檔（編輯圖片）」，更動圖片層次並解散群組後即可編輯。

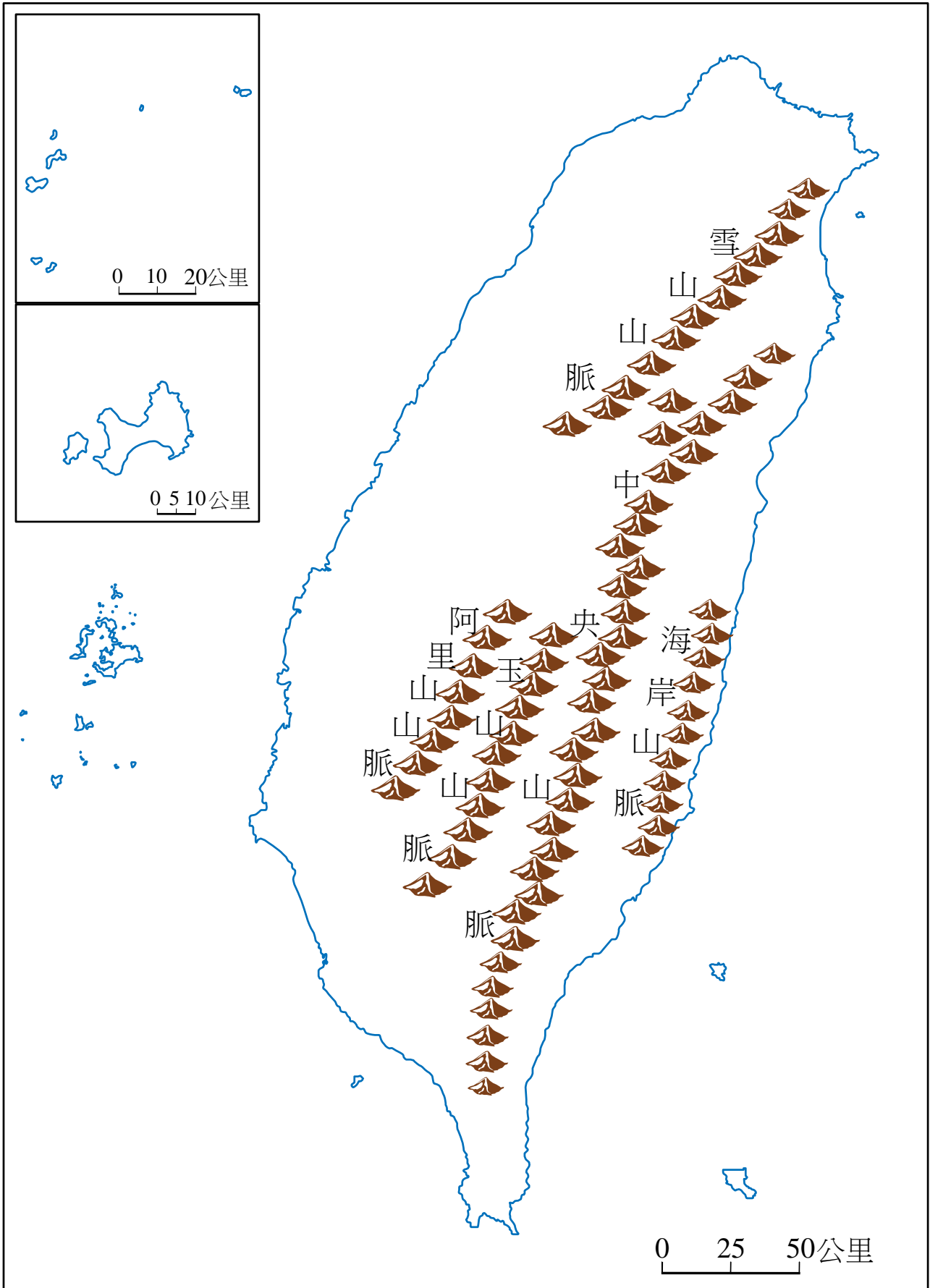
02 臺灣行政區圖



註：1. 本圖片包含 3 個圖層：①臺灣地圖；②縣市名稱；③縣市界。

2. 選取圖片後按下「右鍵／圖片物件→開啟舊檔（編輯圖片）」，更動圖片層次並解散群組後即可編輯。

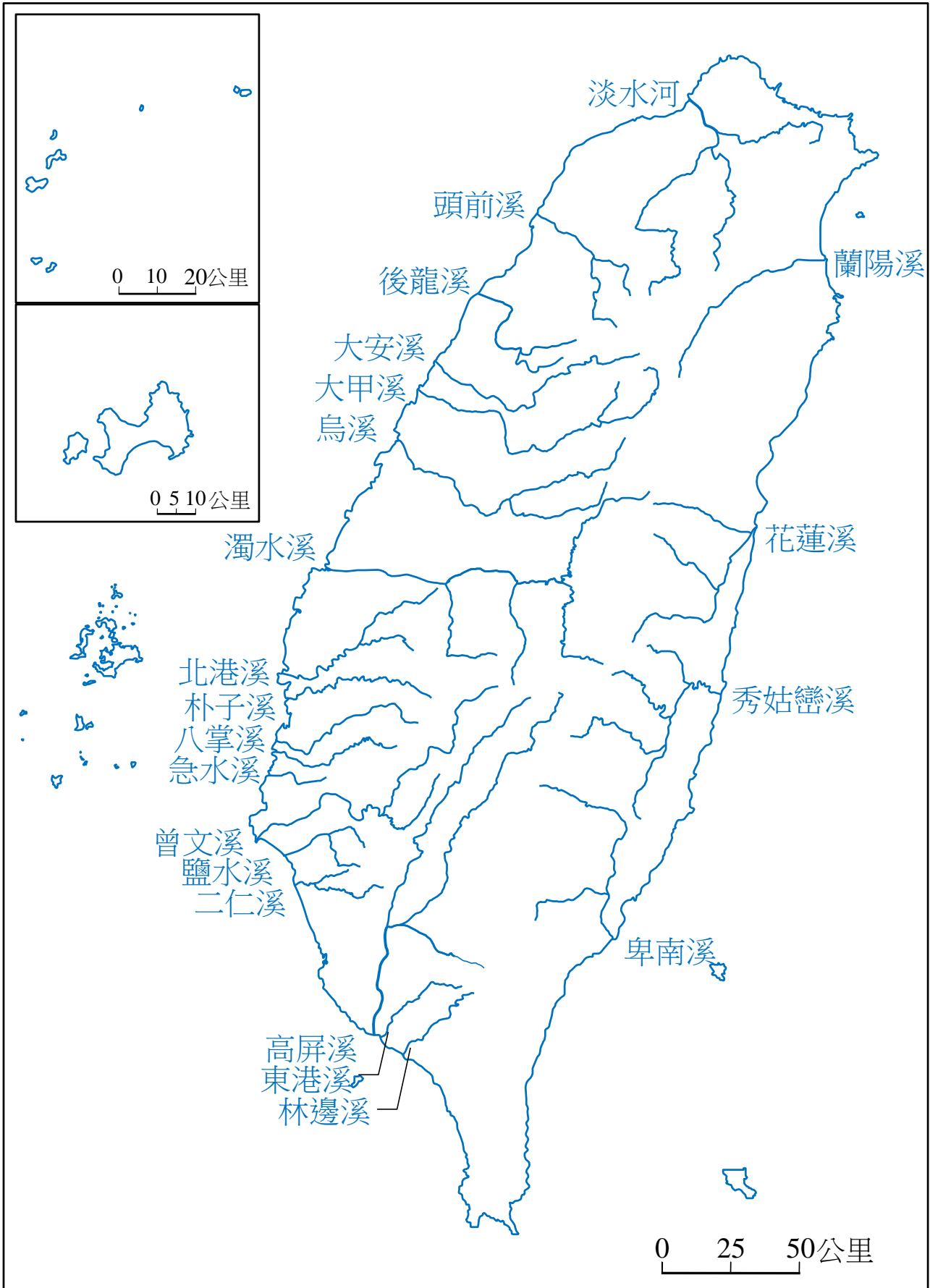
03 臺灣山脈分布圖



註：1. 本圖片包含 3 個圖層：①臺灣地圖；②山脈名稱；③山脈。

2. 選取圖片後按下「右鍵／圖片物件→開啟舊檔（編輯圖片）」，更動圖片層次並解散群組後即可編輯。

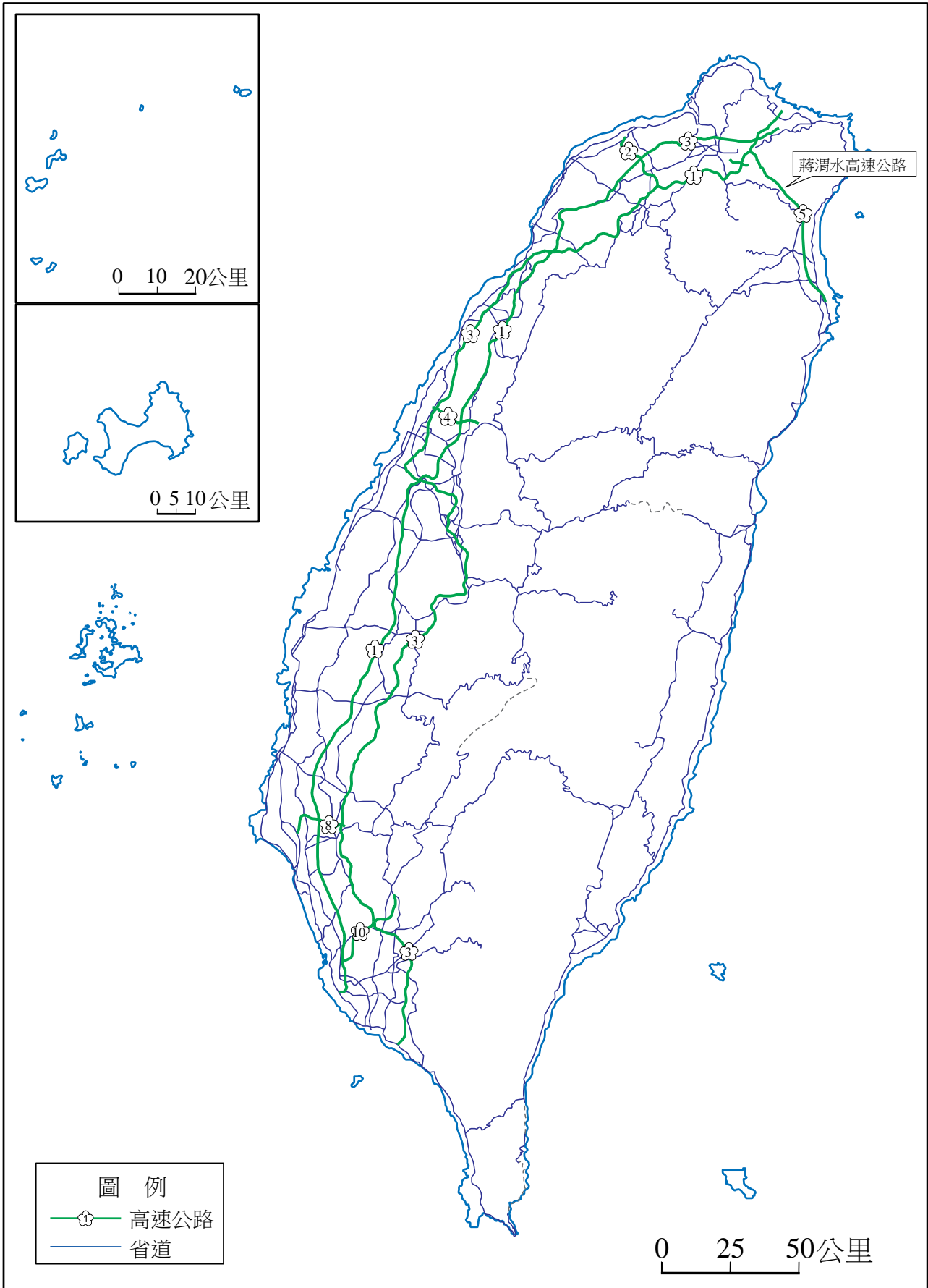
04 臺灣水系分布圖



註：1. 本圖片包含 3 個圖層：①臺灣地圖；②河流名稱；③河流。

2. 選取圖片後按下「右鍵／圖片物件→開啟舊檔（編輯圖片）」，更動圖片層次並解散群組後即可編輯。

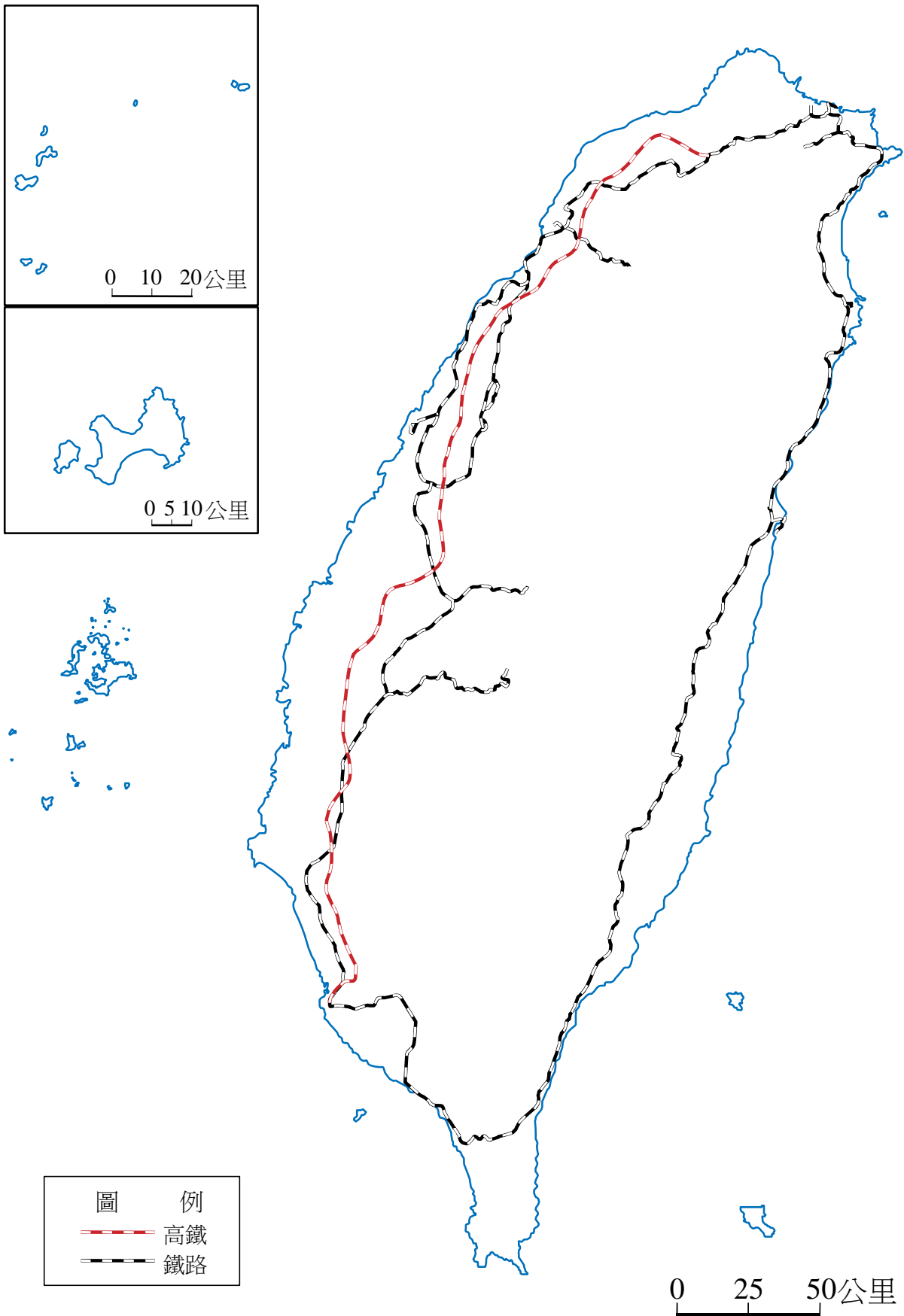
05 臺灣公路分布圖



註：1. 本圖片包含 3 個圖層：①臺灣地圖；②高速公路；③省道。

2. 選取圖片後按下「右鍵／圖片物件→開啟舊檔（編輯圖片）」，更動圖片層次並解散群組後即可編輯。

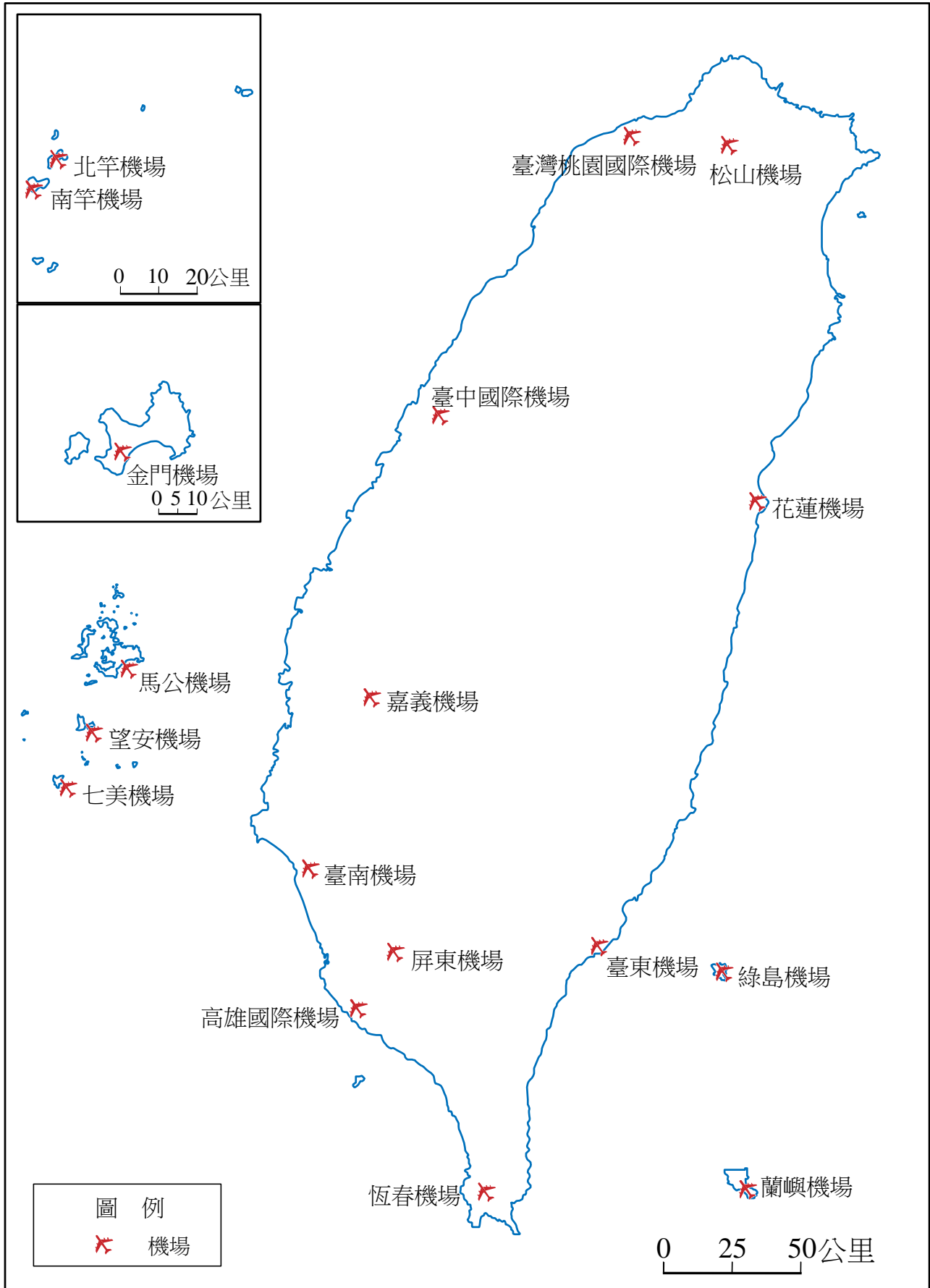
06 臺灣鐵路分布圖



註：1. 本圖片包含 2 個圖層：①臺灣地圖；②臺灣鐵道分布圖。

2. 選取圖片後按下「右鍵／圖片物件→開啟舊檔（編輯圖片）」，更動圖片層次並解散群組後即可編輯。

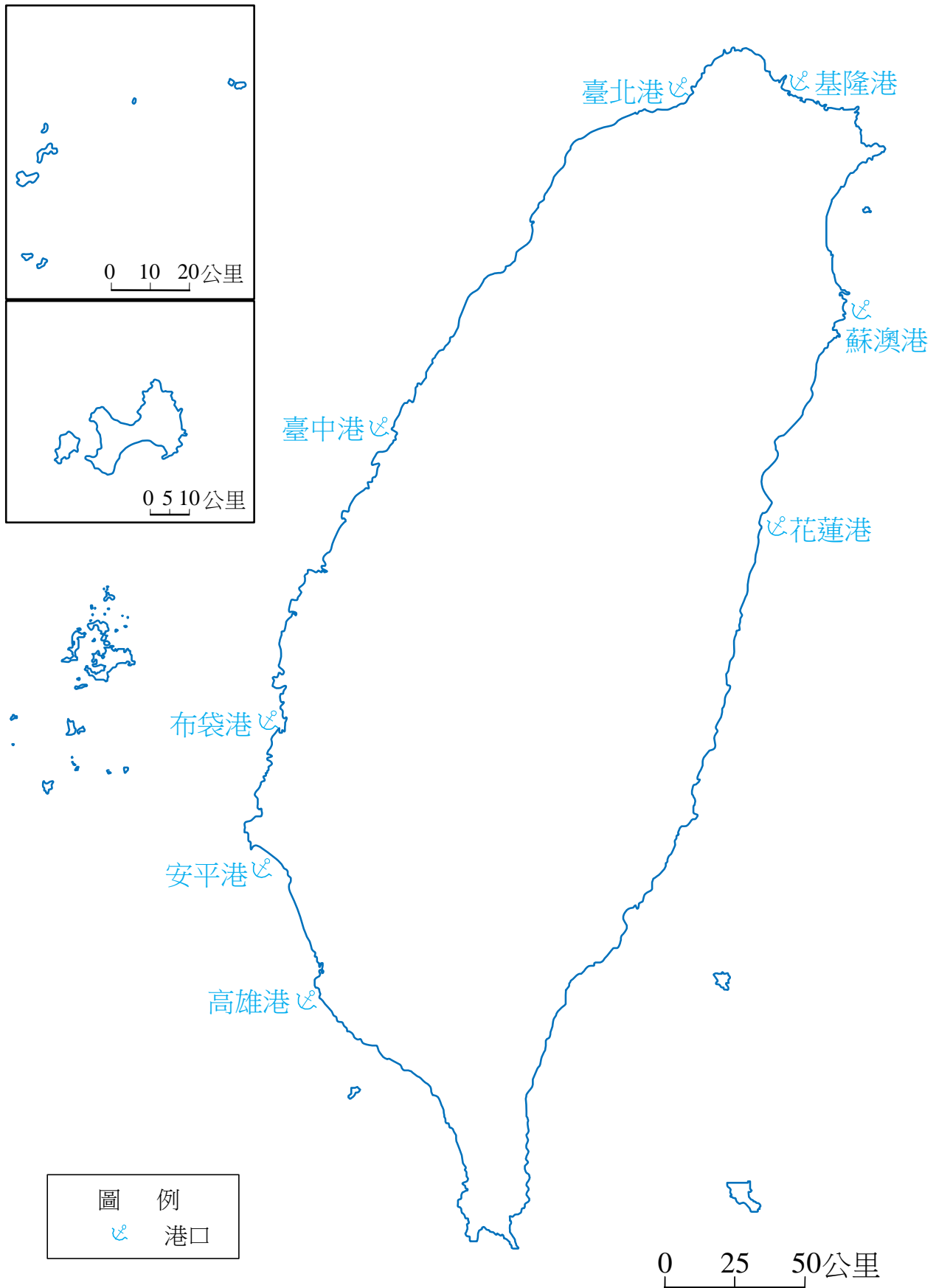
07 臺灣主要機場分布圖



註：1. 本圖片包含 2 個圖層：①臺灣地圖；②機場分布及名稱。

2. 選取圖片後按下「右鍵／圖片物件→開啟舊檔（編輯圖片）」，更動圖片層次並解散群組後即可編輯。

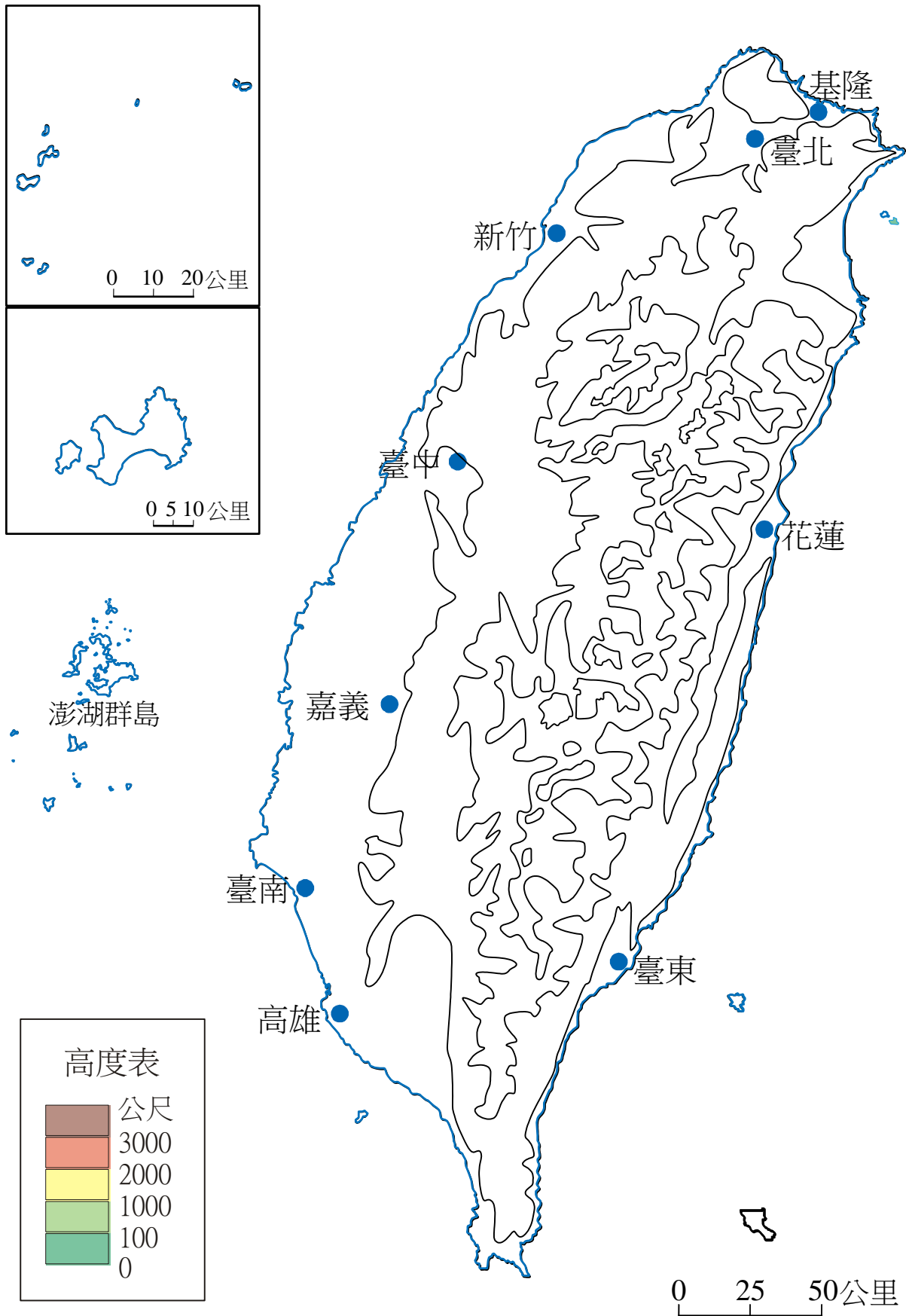
08 臺灣主要港口分布圖



註：1. 本圖片包含 2 個圖層：① 臺灣地圖；② 港口分布及名稱圖。

2. 選取圖片後按下「右鍵／圖片物件→開啟舊檔（編輯圖片）」，更動圖片層次並解散群組後即可編輯。

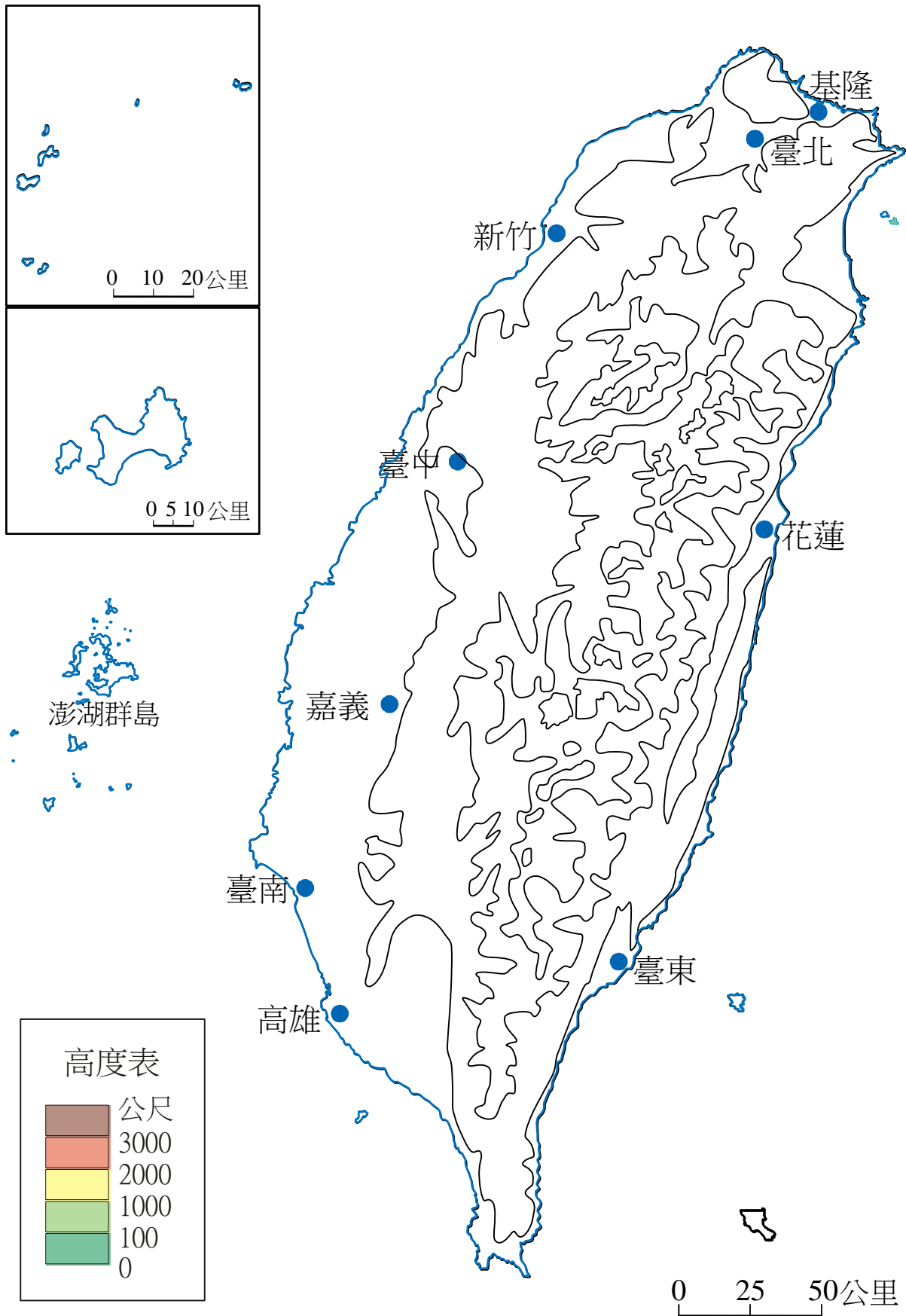
09 臺灣分層設色圖



註：1. 本圖片包含 3 個圖層：①臺灣地圖；②等高線圖；③重要都市名稱。

2. 選取圖片後按下「右鍵／圖片物件→開啟舊檔（編輯圖片）」，更動圖片層次並解散群組後即可編輯。

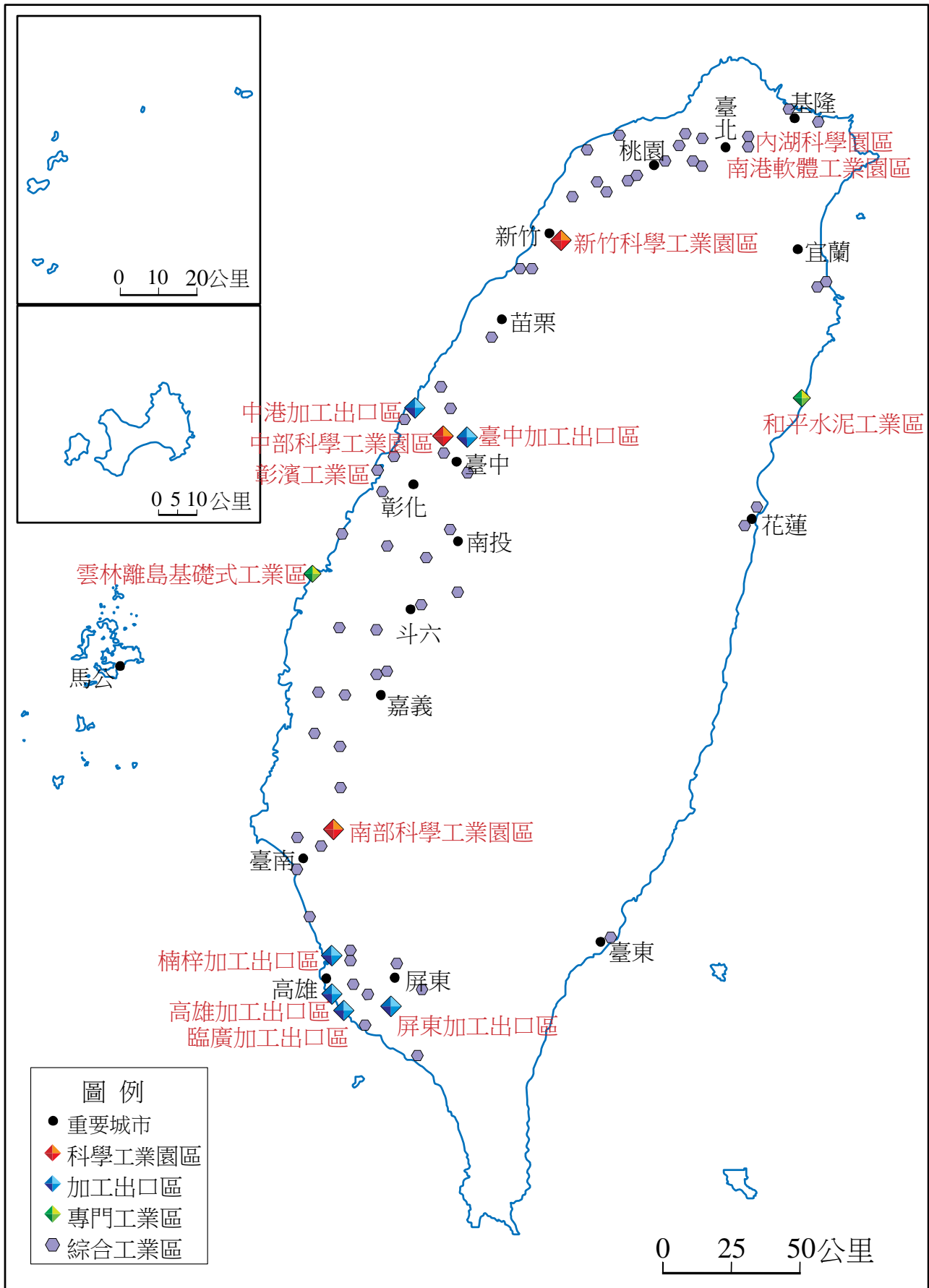
09 臺灣分層設色圖



註：1. 本圖片包含 3 個圖層：①臺灣地圖；②等高線圖；③重要都市名稱。

2. 選取圖片後按下「右鍵／圖片物件→開啟舊檔（編輯圖片）」，更動圖片層次並解散群組後即可編輯。

11 臺灣工業區分布圖



註：1. 本圖片包含6個圖層：

①臺灣地圖；②重要城市；③科學工業園區；④加工出口區；⑤專門工業區；⑥綜合工業區。

2. 選取圖片後按下「右鍵／圖片物件→開啟舊檔（編輯圖片）」，更動圖片層次並解散群組後即可編輯。